



PITKANMOLJANTIE

HETASAARINPIIE

HEVOSAANA

VAAKUNAKYLÄ

VARIKKO

LEHTOKYLÄ

2. HARTAANRANTA

HARTANSELKÄ

TERVAPORVARINPUISTO

HEVOSAANA

NALLIBAANA

PARASNIEMENRUISTO SÄILYVIERHALUEENA



HARTAANSELÄNRANNAN YLEISSUUNNITELMALUONNOS

Karttamerkintöjen selitteet

1. VARIKKO

HOLSTINPURO

Osa-alueen nimi

44

Paikannimi, rakennuksen nimi

5 200 k-m²

Korttelin numero

AK

Korttelin kerrosala

AKR


Asuinkerrostalojen korttelialue

AP

Asuinkerrostalojen ja rivitalojen korttelialue



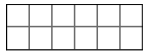
Asuinpienalojen korttelialue



Säilyvä rakennus suunnittelualueella



Uudisrakennus suunnittelualueella



Suunnittelualueen ulkopuoliset rakennukset, säilyvät ja uudet.



Potentiaalinen aurinkosähkön tuottamiseen soveltuva katto




Säilyvä puu

Istutettava puu

näköalakeinut

Tarkentava määrittely ja/tai toiminto



Pyöräilyn ja jalankulun baana



Pysäköintipaikka



Lehtoalueen suojavyöhyke



Shared space -katualue